

Fietsroute

Landgoed de Sniep

Molenroute Rond Zoetermeer



 **SNIEP.NL**
ETEN · DRINKEN · SLAPEN









Broekwegschouw 209-211 2726 LC Zoetermeer
T + 31(0)79-33 00 980 - E info@sniep.nl - I www.sniep.nl

Molenroute Rond Zoetermeer- 54.81 KM

Je fietsroute gaat van start bij Landgoed de Sniep. Na een kop koffie op het terras fiets je naar De Balij, een jong en afwisselend bos. Deze variatie trekt verschillende dieren aan. Daarna kom je langs de Oude- of Hoge Polder (romp/restant). Deze werd gebouwd in 1861, maar sinds 1918 is er niet meer van de molen over dan een afgezaagde romp. Molen Tweemanspolder nr. 4, verderop, is een prachtige achtkante grondzeiler uit 1722. De molen bemaalt de Tweemanspolder samen met drie andere molens. In 2009 is de molen volledig hersteld. Dichtbij staat de Tweemanspolder nr. 3, eveneens een achtkante grondzeiler maar deze is zeventig jaar jonger dan nummer 4. Ook deze molen is gerestaureerd.





- 30 31 32 45 44 11 46 10 12 1 13 2 3 4 25 33 
- 32 23 26 16 97 96 95 94  11     28 6 7 14
- 52 51 55 56 33 63 27 28 29 